



EVROPSKÁ UNIE
Evropské strukturální a investiční fondy
Operační program Doprava

Ministerstvo dopravy
Státní fond dopravní
infrastruktury



Orientační schéma:

15.7.22
V seznamu ověřovaných prací
vedeno pod číslem položky:
40/2022

Náležitosti a přesnosti odpovídá
právním předpisům a podmínkám
písemně dohodnutým s objednatelem.


Razítko oprávněné osoby:





Podpis:

Datum:

Revize:	Datum:	Popis:	Kontroloval:
[000]		[Definitivní odevzdání dokumentace]	Ing.arch. Luboš Sejkora

Stavebník/Investor:	Správa železnic, státní organizace	 SPRÁVA ŽELEZNIC
Adresa:	Dlážděná 1003/7, 110 00 Praha 1	
Zástupce investora:	Stavební správa západ	
Adresa:	Sokolovská 1995/278, 190 00 Praha 9	

Zhotovitel stavby:	SUDOP PRAHA a.s.			
Adresa:	Olšanská 2643/1a, Žižkov, 130 80 Praha 3			
Kontakt:	T: +420 604 236 211 E: lubos.sejkora@ipsumcz.cz			
Zhotovitel objektu:	H-PRO GEO s.r.o.			 Nerudova 1022/16 412 01 Litoměřice projekce@h-progeo.cz IČO: 061 60 778 tel.: 475 210 726
Adresa:	Nerudova 1022/16, 412 01 Litoměřice			
Kontakt:	T: +420 724 246 960 E: prihodova@h-progeo.cz			
Hlavní projektant (HIP):	Specialista:	Odpovědný projektant:	Zpracovatel:	
Ing.arch. Luboš Sejkora	Ing. Kristýna Příhodová	Ing. Kristýna Příhodová	Ing. Kristýna Příhodová	

Název stavby/akce:	Areál HZS Cheb Vrázova ulice, k.ú. Cheb parc.č. 1393/12, 1399/17, 1404/4			Označení (S-kód): S631900075
Název části:	Geodetická dokumentace			Označení zhotovitele: 20360200
Název objektu:				Označení části: I
Název přílohy:	Technická zpráva			Číslo přílohy: 1
Název dílčí části přílohy:				Paré:
Kraj:	Katastrální území:	TUDU:		
Karlovarský	Cheb [620919]			
Stupeň dokumentace:	Datum zpracování:	Formáty:	Měřítko:	
DUSP	30. 05. 2022	7x A4		

S-kód:	Stupeň dokumentace:	Část:	Objekt:	Podobojekt:	Příloha:	Revize:
1 2 3 4 5 6 7 8 9 10 11 12 13 14 15 16 17 18 19 20 21 22 23 24 25 26 27 28 29 30 31 32 33 34 35 36 37 38 39 40 41 42 43						
[Prostor pro další informace]						



**H-PRO GEO S.R.O., DŮLCE 39, 400 01 ÚSTÍ NAD LABEM
400 01 ÚSTÍ NAD LABEM**

**AREÁL HZS CHEB
VRÁZOVA ULICE, K.Ú. CHEB
PARC. Č. 1393/12, 1399/17, 1404/4**

I. GEODETICKÁ DOKUMENTACE

DUSP

Termín odevzdání 05/2022

OBSAH

1	Identifikační údaje stavby	3
1.1	Základní údaje stavby.....	3
1.1.1	Základní identifikační údaje investora	4
1.1.2	Zpracovatel dokumentace	4
2	Technická zpráva	5
2.1	Použité podklady pro majetkovou část.....	5
2.2	Použité podklady pro geodetické zaměření	5
2.3	Použité předpisy a normy.....	6

1 IDENTIFIKAČNÍ ÚDAJE STAVBY

1.1 Základní údaje stavby

Název stavby:	Areál HZS Cheb Vrázova ulice, k.ú. Cheb parc. č. 1393/12, 1399/17, 1404/4
Stupeň dokumentace:	DUSP
Kraj:	Karlovarský
Místo stavby:	ŽST Cheb, TÚ 0203
Typ stavby :	objekt HZS pro potřebu Správy železnic
Katastrální území :	650919 Cheb
Rozsah:	km 455,200 – 455,500
Termín odevzdání PD:	květen 2022
Investor:	SŽ, s. o., Dílžďená 1003/7, 110 00 Praha 1 zastoupený : SŽ, s.o., Stavební správa západ Sokolovská 1995/278, 190 00 Praha 9
Zpracovatel PD:	SUDOP PRAHA a.s. Olšanská 2643/1a, 130 80 Praha 3 IČO: 25701347
Odpovědný projektant :	Ing. arch. Luboš Sejkora
Projektant :	dle stavebních objektů

1.1.1 Základní identifikační údaje investora

Investor: Správa železnic, státní organizace (SŽ s.o.)
Dlážděná 1003/7, 110 00 Praha 1
IČ: 70994234, DIČ: CZ70994234
Zapsaná v OR vedeném u Městského soudu v Praze, oddíl A, vložka 48384

Zastoupený: Správa železnic, státní organizace (SŽ s.o.)
Stavební správa západ
Sokolovská 1995/278, 190 00 Praha 9

1.1.2 Zpracovatel geodetické dokumentace

Zpracovatel: H-PRO GEO s.r.o.
Nerudova 1022/16, 412 01 Litoměřice
Důlce 39, 400 01 Ústí nad Labem
IČ: 06160778
DIČ: CZ 06160778

I. Geodetická dokumentace – je členěna na:

I.1 - TECHNICKÁ ZPRÁVA

I.2 – MAJETKOPRÁVNÍ ČÁST – samostatná příloha

I.3 – NÁVRH VYTYČOVACÍ SÍTĚ – samostatná příloha

I.4 – KOORDINAČNÍ VYTYČOVACÍ VÝKRES – samostatná příloha

I.5 – OBVOD STAVBY – samostatná příloha

I.6 – GEODETICKÉ A MAPOVÉ PODKLADY – samostatná příloha

I.7 – GEOMETRICKÉ PLÁNY – samostatná příloha

2 TECHNICKÁ ZPRÁVA

2.1 Použité podklady pro majetkovou část

Katastrální úřad:

Katastrální úřad pro Karlovarský kraj, Katastrálního pracoviště Karlovy Vary, Sokolovská 875/167, Rybáře, 360 05 Karlovy Vary

Informace ze souboru grafických informací katastru nemovitostí

Snímky katastrální mapy v soustavě S-JTSK - měřítko 1:1000

Katastrální území: 650919 - Cheb (DKM)

Informace ze souboru popisných informací katastru nemovitostí

Katastrální území: 650919 - Cheb (DKM)

Výpisy z LV na drážní pozemky a kopie katastrálních map platné k měsíci červnu 2022 jsou součástí dokladové části projektové dokumentace – příloha H – DOKLADY. Digitální katastrální mapa, která slouží jako podklad pro záborový elaborát byla získána ze souboru geodetických informací (SGI), který je volně ke stažení na adrese <http://services.cuzk.cz/vfk>.

I.2 – MAJETKOPRÁVNÍ ČÁST byla zpracována v červenci 2022. Záborový elaborát (výkres) byl vytvořen v červenci 2022 dle podkladů zadavatele.

2.2 Použité podklady pro geodetické zaměření

Geodetické zaměření pro vypracování projektu stavby bylo převzato od Střediska železniční geodézie Praha, pracoviště Plzeň. Digitální forma geodetického zaměření je součástí přílohy č. I.6 – GEODETICKÉ A MAPOVÉ PODKLADY.

Po předání mapových podkladů byla provedena kontrola, po konzultaci se zhotovitelem bylo domluveno, že pro projekční práce není potřeba doměření.

2.3 Použité předpisy a normy

- Směrnice SŽDC č. 117/2017 Předávání digitální dokumentace z investiční výstavby SŽDC (č.j. S11908/2017-SŽDC-GŘ-07)
- ČSN 013410 – Mapy velkých měřítek – Základní a účelové mapy
- ČSN 013411 – Mapy velkých měřítek – Kreslení a značky
- TNŽ 013412 – Značky a zkratky v Jednotných železničních mapách
- M 20/1 – Předpis pro Jednotnou železniční mapu stanic a tratí
- SR 20/1 – Jednotná železniční mapa. Metodika mapování
- TKP staveb státních drah
- Směrnice GŘ č. 11/2006 – Dokumentace pro přípravu staveb na železničních drahách celostátních a regionálních, změna č. 1
- SŽDC M20 Předpis pro zeměměřičství (č.j. S1819/2015-O13 ze dne 1.6.2015)
- SŽDC M20/MP004 Metodický pokyn pro měření prostorové polohy koleje (S2772/2016-SŽDC-O13 ze dne 11.3.2016)
- SŽ M20/MP005 Metodický pokyn pro tvorbu prostorových dat pro mapy velkého měřítko (č.j. 53172/2020-SŽ-GŘ-O15 ze dne 26.8.2020)
- SŽ M20/MP006 Opatření k zaměřování objektů železniční dopravní cesty (č.j. 53213/2020-SŽ-GŘ-O15 ze dne 26.8.2020)
- SŽ M20/MP013 Záborový elaborát (č.j. 78823/2019-SŽDC-GŘ-O15 ze dne 16. 1. 2020)

Ústí nad Labem, červenec 2022

Vypracovala: Ing. Kristýna Příhodová